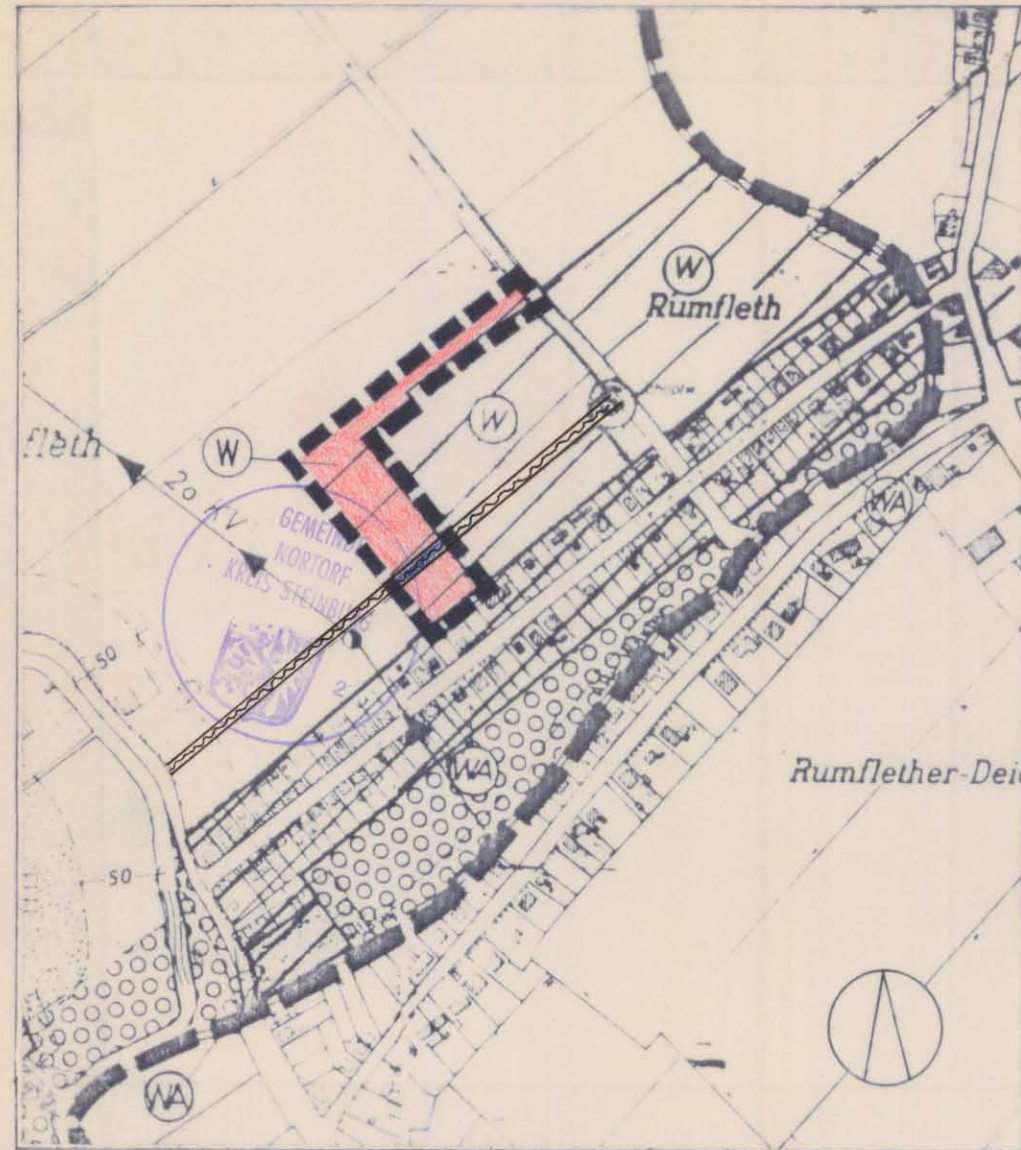


ZEICHENERKLÄRUNG:
DARSTELLUNGEN GEM. § 5 BauGB



1. ART DER BAULICHEN NUTZUNG § 5 ABS. 2 NR 1 BauGB



WOHNBAUFLÄCHE



ALLGEMEINE WOHNGEBIETE



SONDERBAUFLÄCHEN

8. FÜHRUNG DER HAUPTVERSORGUNGSLEITUNGEN
UND HAUPTABWASSERLEITUNGEN § 5 ABS. 2 NR. 4 BauGB



ELEKTRISCHE HOCHSPANNUNGS-
FREILEITUNG 20 KV

9. GRÜNFLÄCHEN § 5 ABS. 2 NR. 5 BauGB



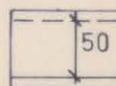
GRÜNFLÄCHEN

10. WASSERFLÄCHEN § 5 ABS. 2 NR. 7 BauGB



WASSERFLÄCHEN

15. NACHRICHTLICHE ÜBERNAHME ANDERER PLANUNGEN
UND NUTZUNGSREGELUNGEN § 5 ABS. 6 BauGB



VON DER BEBAUUNG FREIZUHALTENE FLÄCHEN,
FLÄCHEN GEM § 17a LWG

SONSTIGE DARSTELLUNGEN



GELTUNGSBEREICH DER 1. VEREINFACHTEN
F- PLANÄNDERUNG



MISSIONSSCHUTZGÜRTEL

GEMEINDE
NORTORF

KREIS STEINBURG

2. (VEREINFACHTE) ÄNDERUNG DES
FLÄCHENNUTZUNGSPLANES

M: 1: 5000

ENTWOREN UND AUFGESTELLT GEMÄSS §§ 1, 2 UND 5
DES BAUGESETZBUCHES VOM 17.87



DEN 17. 12. 1987

BÜRGERMEISTER

KREISBAUAMT ITZEHOE

DIESER PLAN WURDE SCHLIESSLICH DES ERLÄUTERUNGS-
BERICHTES AM 9. 12. 87 VON DER GEMEINDE-
VERTRETUNG BESCHLOSSEN WORDEN



BÜRGERMEISTER

GENEHMIGT am

10. 2. 1988

DIE GENEHMIGUNG DIESES PLANES IST AM 2. 5. 1988
ORTSÜBLICH BEKANTT GEMACHT WORDEN.



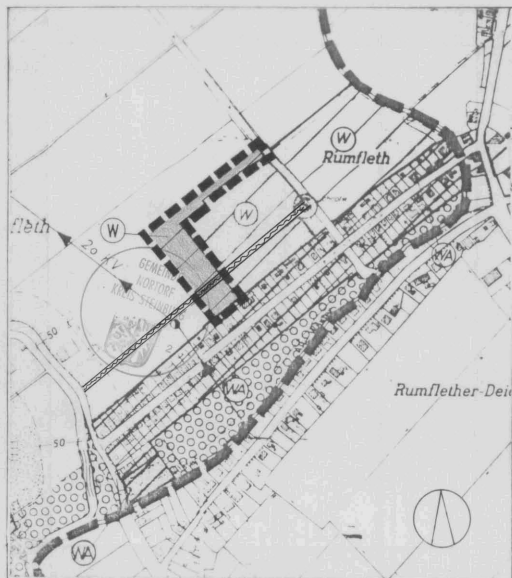
9. 5. 1988

BÜRGERMEISTER

Geändert gem. Erlass des Innenministers vom
10. 2. 1988.



Bsm.



ZEICHENERKLÄRUNG:
DARSTELLUNGEN GEM. § 5 BauGB

1 ART DER BAULICHEN NUTZUNG § 5 ABS. 2 NR 1 BauGB



WOHNBAUFLÄCHE




ALLGEMEINE WOHNGEBIETE



SONDERBAUFLÄCHEN

8 FÜHRUNG DER HAUPTVERSORGSLEITUNGEN
UND HAUPTABWASSERLEITUNGEN § 5 ABS. 2 NR 4 BauGB



ELEKTRISCHE HOCHSPANNUNGS-
FREILEITUNG 20 KV

9 GRÜNFLÄCHEN § 5 ABS. 2 NR 5 BauGB



GRÜNFLÄCHEN

10 WASSERFLÄCHEN § 5 ABS. 2 NR 7 BauGB



WASSERFLÄCHEN

15 NACHRICHTLICHE ÜBERNAHME ANDERER PLANUNGEN
UND NUTZUNGSREGELUNGEN § 5 ABS. 6 BauGB



VON DER BEBAUUNG FREIZUHALTENDE FLÄCHEN,
FLÄCHEN GEM § 17a LWG

SONSTIGE DARSTELLUNGEN



GELTUNGSBEREICH DER 1. VEREINFACHTEN
F. PLANÄNDERUNG



MISSIONSSCHUTZGÜRTEL

Geändert gem. Erlass des Innenministers vom
10.2.1998.



GEMEINDE

NORTORF

KREIS STEINBURG

2. (VEREINFACHTE) ÄNDERUNG DES
FLÄCHENNUTZUNGSPLANES

M: 1: 5000

ENTWURF VORLIEFEND AUFGESTELLT GEMÄSS § 51.2 UND 5
DES BAUGESETZBUCHES VOM 17.87



17.12.1997

BÜRGERMEISTER

KREISBAUAMT ITZEHOE

DIESER PLAN WURDE SCHLIESSLICH DES ERLÄUTERUNGS-
BERICHTES VOM 9.12.97 VON DER GEMEINDE-
VERTRETUNG BESCHLOSSEN WORDEN



BÜRGERMEISTER

GENEHMIGT AM 10.2.1998

DIE GENEHMIGUNG DIESES PLANES IST AM 2.5.1998
ORTSÜBLICH BEKANTT GEMACHT WORDEN



9.5.1998

BÜRGERMEISTER