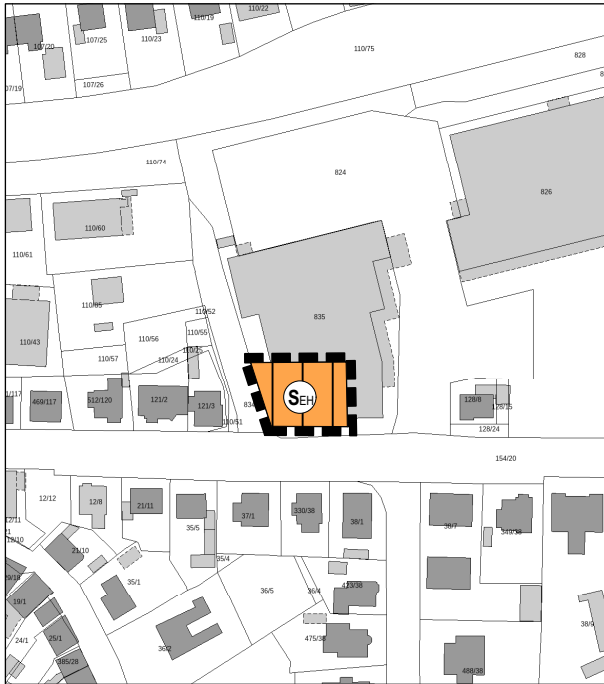


Änderung des Flächennutzungsplanes der Stadt Wilster, Kreis Steinburg, im Wege der Berichtigung im Rahmen der vorhabenbezogenen 6. Änderung des Bebauungsplanes Nr. 13 "Am Steindamm"



Planzeichnung der Änderung des Flächennutzungsplanes



Maßstab 1 : 2500

Planzeichenerklärung:

Es gilt die Baunutzungsverordnung (BauNVO) in der Fassung der Bekanntmachung vom 21.11.2017 (BGBl. I S. 3786), das zuletzt durch Artikel 2 des Gesetzes vom 28.07.2023 (BGBl. 2023 I Nr. 221) geändert worden ist.

Planzeichen	Erläuterung	Rechtsgrundlage
-------------	-------------	-----------------

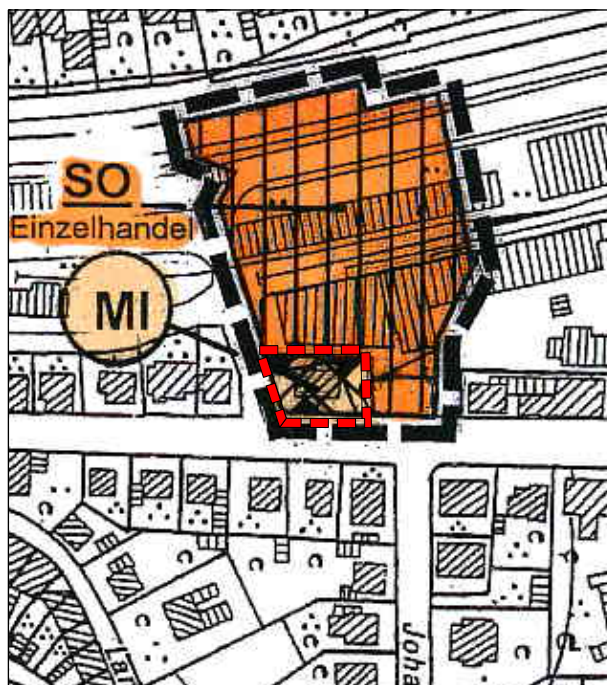
1. Darstellungen



Grenze des räumlichen Geltungsbereiches der Änderung des Flächennutzungsplanes



Sonderbaufläche, Einzelhandel § 5 Abs. 2 Nr. 1 BauGB + § 11 BauNVO

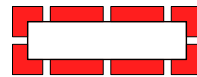


Darstellung Ausschnitt aus dem wirksamen Flächennutzungsplan zur Information. Dieser Ausschnitt ist durch die Änderung des Flächennutzungsplanes nicht mehr wirksam.



Maßstab 1 : 2500

2. Darstellungen ohne Normcharakter



Grenze des räumlichen Geltungsbereiches der Änderung des Flächennutzungsplanes



Mischgebiet